



МУНИЦИПАЛЬНОЕ АВТОНОМНОЕ ДОШКОЛЬНОЕ ОБРАЗОВАТЕЛЬНОЕ УЧРЕЖДЕНИЕ
«ДЕТСКИЙ САД КОМБИНИРОВАННОГО ВИДА № 4 «ИСКОРКА»

ПАСПОРТ ДОРОЖНОЙ БЕЗОПАСНОСТИ



2022 год

СОГЛАСОВАНО:

Заместитель главы администрации
по социальным вопросам

_____ Е. Ю. Сметанина

« _____ » _____ 2022 года

УТВЕРЖДАЮ:

Заведующий
МАДОУ «Детский сад № 4»

_____ О. В. Мельникова

« _____ » _____ 2022 года

ПАСПОРТ ДОРОЖНОЙ БЕЗОПАСНОСТИ

МУНИЦИПАЛЬНОГО АВТОНОМНОГО ДОШКОЛЬНОГО ОБРАЗОВАТЕЛЬНОГО УЧРЕЖДЕНИЯ
«ДЕТСКИЙ САД КОМБИНИРОВАННОГО ВИДА № 4 «ИСКОРКА»

СОГЛАСОВАНО:

Врио начальника ОГИБДД ОМВД России
по Режевскому району
капитан полиции

_____ Д. В. Седельник

« _____ » _____ 2022 года

2022 год

СОДЕРЖАНИЕ

№ п/п	Наименование раздела	Номер листа
1	Титульный лист	1
2	Лист согласования	2
3	Содержание	3
4	Общие данные	4 - 5
5	Пояснительная записка	
5.1	Характеристика территории и путей подхода к образовательному учреждению	6 - 7
6	Схемы, приведенные в паспорте дорожной безопасности образовательного учреждения	8
6.1	Условные обозначения	9
6.2	Схема района расположения образовательного учреждения	10
6.3	Схема организации дорожного движения в районе расположения	11
6.4	Карточки пешеходных переходов	12 - 15
6.5	Схема путей движения транспортных средств к местам погрузки-разгрузки и безопасных путей движения детей	16
7	Обеспечение безопасности перевозок детей специальным транспортным средством (автобусом)	
7.1	Общие данные	17 - 18
7.2	Схема маршрутов движения автобусов и безопасного расположения автобусных остановок	19
7.3	Карточки остановки общественного транспорта (автобусной)	20 - 21
8	Обеспечение безопасности при производстве дорожных ремонтно-строительных работ	22
9	Приложения	
9.1	Приложение № 1. Форма информационной карточки перевозок детей специальным транспортным средством (автобусом)	23

ОБЩИЕ ДАННЫЕ

Полное наименование образовательного учреждения:	Муниципальное автономное дошкольное образовательное учреждение «Детский сад комбинированного вида № 4 «Искорка»	
Сокращенное наименование образовательного учреждения:	МАДОУ «Детский сад № 4»	
Юридический, фактический почтовый адреса:	Россия, 623753, Свердловская область, г. Реж, ул. Вокзальная, дом 3/3	
Руководители образовательного учреждения:		
Заведующий	Мельникова Олеся Викторовна	8-34364-3-12-50
Старший воспитатель	Королёва Наталья Владимировна	8-34364-3-12-50
Ответственный работник за мероприятия по профилактике детского травматизма:		
Старший воспитатель	Королёва Наталья Владимировна	8-34364-3-12-50
Ответственный работник муниципального органа управления: Муниципальное казенное учреждение "Центр сопровождения учреждений, подведомственных Управлению образования Администрации Режевского городского округа":		
Специалист по охране труда	Сотникова Анастасия Владимировна	8 (34364) 3-25-33 (доб. 31)
Ответственные работники Государственной инспекции безопасности дорожного движения:		
Старший государственный инспектор надзора за дорожным движением ОМВД России по Режевскому району старший лейтенант полиции	Балакин Максим Валерьевич	8 982-626-70-31
Инспектор по пропаганде БДД ОГИБДД ОМВД России по Режевскому району капитан полиции	Бобкова Светлана Сергеевна	8 (34364) 3-50-79 8 908-904-68-00
Руководитель или ответственный работник дорожно-эксплуатационной организации, осуществляющей содержание улично-дорожной сети и содержание технических средств организации дорожного движения:		
Директор Муниципального казенного учреждения «Управление городским хозяйством»:	Вавилов Андрей Валерьевич	8 (34364) 3-27-56

Территории Режевского городского округа, закреплённые за учреждением образования:

мкрн. Привокзальный: ул. Вокзальная до ул. Зеленая дома №82.
Покровский рудник.
мкрн. Завокзальный: ул. Еланская, ул. Восточная, ул. Победы, ул. Щорса, ул. Советская с дома №34 по 108, частный сектор нечетная сторона ул. Свердлова.

Количество воспитанников:

110 человек.

Наличие уголка БДД:

в холле первого этажа, в приёмных групп раннего возраста, младшей, средней, старшей, речевой и подготовительной.

Наличие класса по БДД:

отсутствует.

Наличие автогородка (площадки) по БДД:

автогородок (площадка) отсутствуют, в наличии учебный пешеходный переход.

Наличие автобуса:

отсутствует.

Время пребывания воспитанников в образовательном учреждении:

будние дни - 07:00 – 17:30
занятия по дополнительным образовательным программам 17:30 – 18:00
выходные и праздничные дни – нет.

Единый номер экстренных оперативных служб:

112

54 Пожарно-спасательный отряд федеральной противопожарной службы Государственной противопожарной службы Главного управления МЧС России по Свердловской области 223 пожарно-спасательная часть

01, 8 (34364) 3-53-01

Отдел Министерства внутренних дел по Режевскому району

02, 8 (34364) 3-23-61

Управление Федеральной службы безопасности России по Свердловской области

8 (343) 358-82-92

Отделение скорой медицинской помощи ГАУЗ «Режевская ЦРБ»

03, 103, 8 (34364) 3-83-87

Филиал ФБУЗ «Центр гигиены и эпидемиологии в Свердловской области в г. Алапаевск, Алапаевском, Артемовском и Режевском районах»

8 (34364) 3-11-09

Единая диспетчерская служба (ЕДДС) Режевского городского округа

112, 8 (34364) 3-52-65

ОАО «ГАЗЭКС»

04, 8 (34364) 3-14-33

ОАО «Режевские электрические сети»

8 (34364) 3-32-22

ПАСПОРТ
ДОРОЖНОЙ БЕЗОПАСНОСТИ

ОБЩИЕ ДАННЫЕ

5

ХАРАКТЕРИСТИКА ТЕРРИТОРИИ И ПУТЕЙ ПОДХОДА

<p>Место расположения МАДОУ «Детский сад № 4»:</p>	<p>территория, расположенная между ул. Александровская, ул. Вокзальная, пер. Вокзальный, и пер. Вокзальный и ул. Советская.</p>
<p>Наличие ограждения территории МАДОУ «Детский сад № 4»:</p>	<p>в наличии, соответствует проектной документации на строительство, удовлетворительное.</p>
<p>Наличие, оборудование и состояние въездных ворот, калиток:</p>	<p>калитка : в наличии; удовлетворительное; ворота: в наличии; удовлетворительное; запирающие устройства: в наличии; удовлетворительное; система контроля и управления доступом: в наличии, автономная, удовлетворительное; дорожный знак 3.2: в наличии; удовлетворительное;</p>
<p>Виды и состояние дорожного покрытия проездов к МАДОУ «Детский сад № 4»:</p>	<p>проезды с различными видами покрытия и без него, состояние аварийное, требуется выполнение мероприятий по устройству проездов с асфальтобетонным покрытием, в соответствии с нормативными требованиями</p>
<p>Виды и состояние дорожного покрытия входов и въездов на территорию, проездов и проходов к хозяйственным постройкам и площадкам сбора мусора:</p>	<p>проезды и пешеходные дорожки с асфальтобетонным покрытием, состояние удовлетворительное.</p>
<p>Наличие и состояние парковок (парковочных мест), в непосредственной близости от места размещения МАДОУ «Детский сад № 4»:</p>	<p>- в наличии со стороны дома ул. Вокзальная, 1А площадка без покрытия, состояние неудовлетворительное, требуется выполнить парковку с асфальтобетонным покрытием и выделенным парковочным местом для маломобильных групп населения;</p>
<p>Наличие и состояние автобусных остановок, в непосредственной близости от места размещения МАДОУ «Детский сад № 4»:</p>	<p>в наличии по ул. Советская, остановки «Привокзальная» автобусов, осуществляющих перевозки по регулярным городским маршрутам, состояние неудовлетворительное.</p>
<p>Наличие и виды пешеходных переходов в районе расположения МАДОУ «Детский сад № 4»:</p>	<p>нерегулируемые наземные: - через ул. Советская, между автобусными остановками «Привокзальная», требуется установить; - через ул. Вокзальная, в районе здания № 1, установлен, удовлетворительное; - через ул. Вокзальная, в районе здания № 11, установлен, удовлетворительное; - через пер. Вокзальный, в районе дома № 7, установлен, неудовлетворительное, требуется привести в соответствие нормативным требованиям - пешеходный переход через железную дорогу на пути следования воспитанников из микрорайона Завокзальный, требуется обустроить в соответствии с нормативными требованиями.</p>

ХАРАКТЕРИСТИКА ТЕРРИТОРИИ И ПУТЕЙ ПОДХОДА

Наличие и состояние тротуаров и пешеходных дорожек на подходах к МАДОУ «Детский сад № 4»:

- ул. Советская, с обеих сторон, установлены, удовлетворительное;
- ул. Вокзальная, нечётная сторона, установлен частично, удовлетворительное, требуется установить дополнительно.

Наличие и состояние тротуаров и пешеходных дорожек на подходах к МАДОУ «Детский сад № 4»:

- пешеходная дорожка (тротуар) из микрорайона Завокзальный к ул. Вокзальная, требуется выполнить в соответствии с нормативными требованиями;
- ул. Александровская, чётная сторона, от ул. Советская до пер. Вокзальный, требуется установить;
- внутриквартальные территории, установлены частично, удовлетворительное, требуется установить дополнительно;
- участки тротуаров и пешеходных дорожек, предлагаемых к устройству отражены на схемах настоящего паспорта.

Наличие и состояние наружного освещения проезжей части, на подходах к МАДОУ «Детский сад № 4»:

- в наличии, удовлетворительное, требуется уточнить после установки дополнительных средств организации дорожного движения.

ПОЯСНИТЕЛЬНАЯ ЗАПИСКА К СХЕМАМ, ПРИВЕДЁННЫМ В ПАСПОРТЕ ДОРОЖНОЙ БЕЗОПАСНОСТИ

В настоящем паспорте приведены следующие схемы:

1. Схема района расположения МАДОУ «Детский сад № 4», путей движения транспортных средств и воспитанников, приведена на листе 10.

На схеме указан район расположения образовательного учреждения, наиболее частые пути движения воспитанников от дома, отдаленных остановок маршрутных транспортных средств к образовательному учреждению и обратно, пути движения транспортных средств, пешеходные переходы.

2. Схема организации дорожного движения в районе расположения МАДОУ «Детский сад № 4» приведена на листе 11.

На схеме указаны существующие средства организации дорожного движения. На схеме приведены существующие технические средства организации дорожного движения и технические средства организации дорожного движения, предусмотренные утвержденными проектами организации дорожного движения, а также места расположения остановок маршрутных транспортных средств.

3. На листах 12, 13, 14, 15 приведены карточки пешеходных переходов, расположенных в непосредственной близости от образовательного учреждения и на подходах к нему.

Карточки содержат информацию о месте расположения перехода, его типе, оснащении и состоянии технических средств организации дорожного движения, наличии и состоянии подходов к нему.

4. Схема движения транспортных средств к местам разгрузки (погрузки) и рекомендуемые безопасные пути передвижения детей по территории образовательного учреждения приведена на листе 16.

На схеме указаны пути движения транспортных средств по территории образовательного учреждения, в том числе места погрузки (разгрузки), а также безопасные маршруты движения воспитанников, во время проведения погрузочно-разгрузочных работ и движения транспорта.

5. Схема маршрутов движения автобусов и безопасного расположения автобусных остановок в районе МАДОУ «Детский сад № 4» приведена на листе 19.

На схеме указаны пути движения автобусов регулярных и специальных маршрутов, остановки общественного транспорта и подходы от них к образовательному учреждению и обратно.

6. На листах 20, 21, приведены карточки остановок общественного транспорта, расположенных в непосредственной близости от образовательного учреждения.

Карточки содержат информацию о соответствии автобусных остановок нормативным требованиям и (или) мероприятиях, необходимых для приведения остановок к такому соответствию.

7. Схема путей движения транспортных средств и воспитанников при проведении дорожных ремонтно-строительных работ вблизи образовательной организации в настоящем паспорте не приводится.

Такие схемы разрабатываются подрядной организацией для каждого случая проведения определенного вида работ согласно нормативным документам действующим в сфере организации и безопасности дорожного движения.

УСЛОВНЫЕ ОБОЗНАЧЕНИЯ



































-  - здание образовательного учреждения;
-  - другие учреждения образования;
-  - другие общественные учреждения (культуры, спорта, торговли и пр.);
-  - жилая застройка;
-  - промышленные, складские или коммунальные объекты, хозяйственные и пр.;
-  - границы земельного участка, закрепленного за образовательным учреждением;
-  - территории*, закрепленные за образовательным учреждением;
-  - «зелёные» зоны, лесные массивы;
-  - спортивные сооружения (стадион, теннисная или хоккейная площадка и пр.);
-  - ограждение территории образовательного учреждения, калитки, ворота;
-  - проезжая часть улиц, дорог, проездов, парковки, площади и пр.;
-  - существующие тротуары, пешеходные дорожки и т.п.;
-  - предлагаемые к устройству тротуары, пешеходные дорожки и т.п.;
-  - остановки общественного транспорта;
-  - название остановок общественного транспорта;
-  - наземный пешеходный переход;
-  - основные пути движения транспортных средств;
-  - основные пути движения пешеходов;
-  - опасные зоны (на пересечениях путей движения пешеходов и транспортных средств)
-  - дорожные знаки;
-  - дорожная горизонтальная разметка;
-  - светофор типа Т.7;
-  - светофоры (транспортные типа Т.1-Т.3 пешеходные типа П.1 или П.2);
-  - дорожное ограждение пешеходное;
-  - дорожное ограждение барьерное одностороннее;
-  - искусственная неровность;
-  - дорожная вертикальная разметка для горизонтальных элементов;
-  - наружное освещение;
-  - пути движения транспортных средств, занятых на доставке грузов, вывозе ТКО и пр.;
-  - зона проведения погрузочно-разгрузочных работ;
-  - места погрузки-разгрузки (площадка сбора ТКО и пищеблок);
-  - пути движения специальных транспортных средств (автобусов) по регулярным маршрутам;
-  - пути движения специальных транспортных средств (автобусов) при организованной перевозке детей;
-  - пути движения специальных транспортных средств (автобусов) по школьным маршрутам.

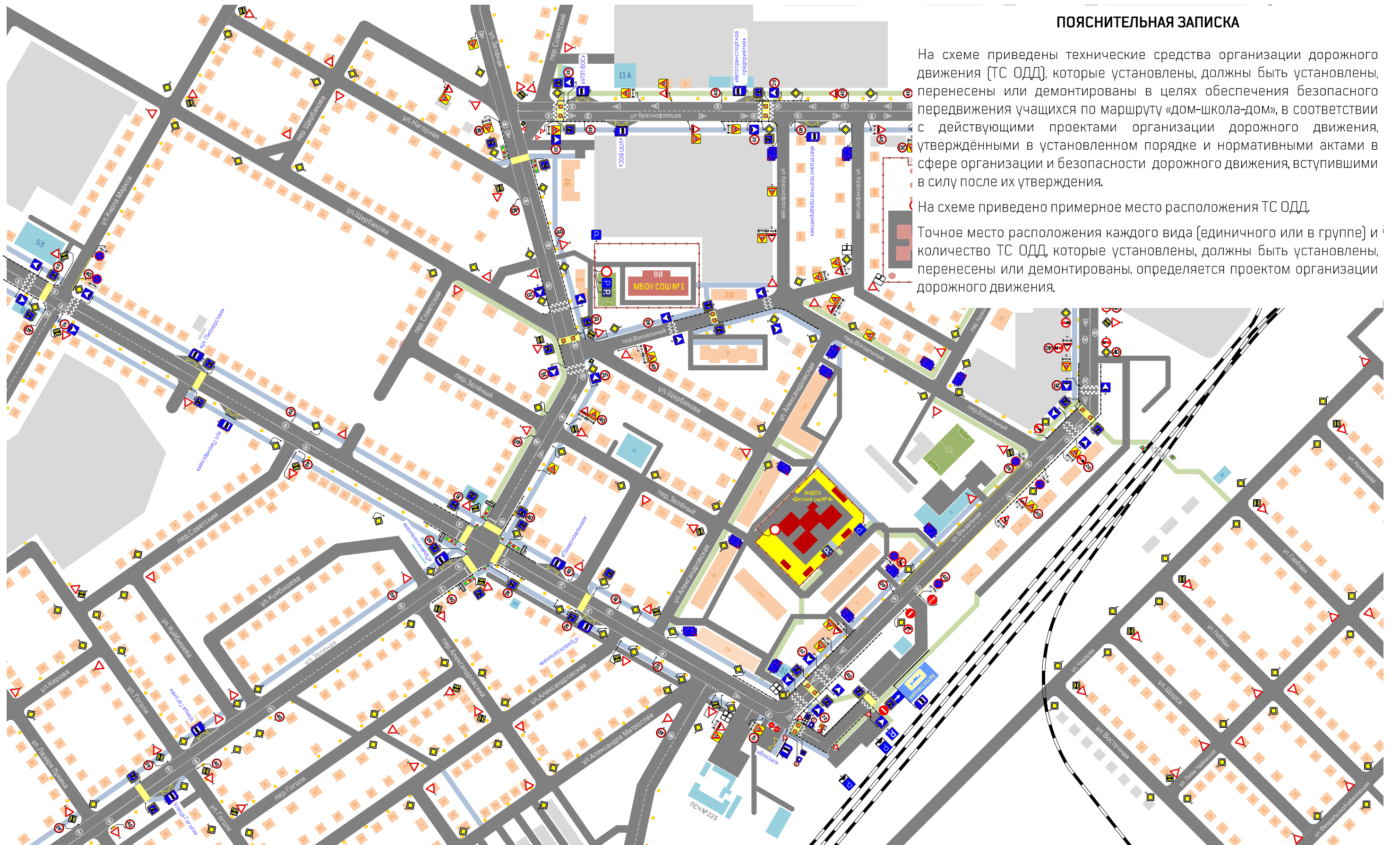
СХЕМА ОРГАНИЗАЦИИ ДОРОЖНОГО ДВИЖЕНИЯ В РАЙОНЕ МАДОУ «ДЕТСКИЙ САД № 4»

ПОЯСНИТЕЛЬНАЯ ЗАПИСКА

На схеме приведены технические средства организации дорожного движения (ТС ОДД), которые установлены, должны быть установлены, перенесены или демонтированы в целях обеспечения безопасного передвижения учащихся по маршруту «дом-школа-дом», в соответствии с действующими проектами организации дорожного движения, утверждёнными в установленном порядке и нормативными актами в сфере организации и безопасности дорожного движения, вступившими в силу после их утверждения.

На схеме приведено примерное место расположения ТС ОДД.

Точное место расположения каждого вида (единичного или в группе) и количество ТС ОДД, которые установлены, должны быть установлены, перенесены или демонтированы, определяется проектом организации дорожного движения.



**КАРТОЧКА № 1
НАЗЕМНОГО ПЕШЕХОДНОГО ПЕРЕХОДА**

Место (зона) расположения пешеходного перехода:	через ул. Советская, между автобусными остановками «Привокзальная»
Тип пешеходного перехода (регулируемый / нерегулируемый):	требуется установить, наземный, нерегулируемый;
Наличие и состояние технических средств организации дорожного движения на пешеходном переходе и подходах к нему:	
дорожные знаки 5.19.1, 5.19.2	отсутствуют, требуется установить;
искусственные неровности:	отсутствуют, не требуются;
дорожные знаки 5.20:	отсутствуют, не требуются;
дорожные знаки 3.24 «20»:	отсутствуют, не требуются;
дорожные знаки 1.23 (повторные), с табличкой 8.2.1:	установлены, требуется уточнить местоположение;
дорожные знаки 1.17 с табличкой 8.2.1:	отсутствуют, не требуются;
дорожные знаки 1.23 (основные):	отсутствуют, не требуются;
пешеходное ограждение ограничивающее перильного типа:	отсутствуют, требуется уточнить проектом;
светофоры типа П.1:	отсутствуют, не требуется;
светофоры типа Т.7:	отсутствуют, не требуются;
горизонтальная дорожная разметка:	
линия 1.1, материал:	сезонное нанесение, краска;
линии 1.14.1 на «желтом фоне», материал:	сезонное нанесение, краска;
линии 1.25, материал:	сезонное нанесение, краска;
символы 1.24.1, материал:	сезонное нанесение, краска;
символы 1.24.2, материал:	сезонное нанесение, краска;
Наличие и состояние подходов к пешеходному переходу, материал покрытия:	отсутствуют, требуется установить;
Наличие и состояние наружного освещения пешеходного перехода:	установлено частично, удовлетворительное, требуется установить дополнительно;
Другие (дополнительные) средства организации дорожного движения:	отсутствуют, не требуется.

**КАРТОЧКА № 2
НАЗЕМНОГО ПЕШЕХОДНОГО ПЕРЕХОДА**

Место (зона) расположения пешеходного перехода:	через ул. Вокзальная, в районе здания № 1;
Тип пешеходного перехода (регулируемый / нерегулируемый):	установлен, наземный, нерегулируемый;
Наличие и состояние технических средств организации дорожного движения на пешеходном переходе и подходах к нему:	
дорожные знаки 5.19.1, 5.19.2	установлены, удовлетворительное;
искусственные неровности:	установлены, удовлетворительное;
дорожные знаки 5.20:	установлены, удовлетворительное;
дорожные знаки 3.24 «20»:	установлены, удовлетворительное, требуется переустановить совместно со знаками 5.20;
дорожные знаки 1.23 (повторные), с табличкой 8.2.1:	установлены, требуется уточнить местоположение;
дорожные знаки 1.17 с табличкой 8.2.1:	установлены частично, требуется уточнить;
дорожные знаки 1.23 (основные):	установлены, требуется уточнить местоположение;
пешеходное ограждение ограничивающее перильного типа:	установлено, удовлетворительное, требуется уточнить проектом;
светофоры типа П.1:	отсутствуют, не требуется;
светофоры типа Т.7:	установлены, удовлетворительное;
горизонтальная дорожная разметка:	
линия 1.1, материал:	сезонное нанесение, краска;
линии 1.14.1 на «желтом фоне», материал:	сезонное нанесение, краска;
линии 1.25, материал:	сезонное нанесение, краска;
символы 1.24.1, материал:	сезонное нанесение, краска;
символы 1.24.2, материал:	сезонное нанесение, краска;
Наличие и состояние подходов к пешеходному переходу, материал покрытия:	установлены частично, удовлетворительное;
Наличие и состояние наружного освещения пешеходного перехода:	установлено, удовлетворительное;
Другие (дополнительные) средства организации дорожного движения:	отсутствуют, не требуется.

**КАРТОЧКА № 3
НАЗЕМНОГО ПЕШЕХОДНОГО ПЕРЕХОДА**

Место (зона) расположения пешеходного перехода:	через ул. Вокзальная, в районе здания № 11;
Тип пешеходного перехода (регулируемый / нерегулируемый):	установлен, наземный, нерегулируемый;
Наличие и состояние технических средств организации дорожного движения на пешеходном переходе и подходах к нему:	
дорожные знаки 5.19.1, 5.19.2	установлены, удовлетворительное;
искусственные неровности:	установлены, удовлетворительное;
дорожные знаки 5.20:	установлены, удовлетворительное;
дорожные знаки 3.24 «20»:	установлены, удовлетворительное, требуется переустановить совместно со знаками 5.20;
дорожные знаки 1.23 (повторные), с табличкой 8.2.1:	установлены, требуется уточнить местоположение;
дорожные знаки 1.17 с табличкой 8.2.1:	установлены частично, требуется уточнить местоположение;
дорожные знаки 1.23 (основные):	установлены, требуется уточнить местоположение;
пешеходное ограждение ограничивающее перильного типа:	установлены частично, требуется уточнить проектом;
светофоры типа П.1:	отсутствуют, не требуется;
светофоры типа Т.7:	установлены, удовлетворительное;
горизонтальная дорожная разметка:	
линия 1.1, материал:	сезонное нанесение, краска;
линии 1.14.1 на «желтом фоне», материал:	сезонное нанесение, краска;
линии 1.25, материал:	сезонное нанесение, краска;
символы 1.24.1, материал:	сезонное нанесение, краска;
символы 1.24.2, материал:	сезонное нанесение, краска;
Наличие и состояние подходов к пешеходному переходу, материал покрытия:	установлены частично, удовлетворительное, требуется установить дополнительно;
Наличие и состояние наружного освещения пешеходного перехода:	установлено, удовлетворительное;
Другие (дополнительные) средства организации дорожного движения:	отсутствуют, не требуется.

КАРТОЧКА № 4
НАЗЕМНОГО ПЕШЕХОДНОГО ПЕРЕХОДА

Место (зона) расположения пешеходного перехода:	через пер. Вокзальный, в районе здания № 7;
Тип пешеходного перехода (регулируемый / нерегулируемый):	установлен, наземный, нерегулируемый;
Наличие и состояние технических средств организации дорожного движения на пешеходном переходе и подходах к нему:	
дорожные знаки 5.19.1, 5.19.2	установлены, удовлетворительное;
искусственные неровности:	отсутствуют, требуется установить;
дорожные знаки 5.20:	отсутствуют, требуется установить;
дорожные знаки 3.24 «20»:	отсутствуют, требуется установить;
дорожные знаки 1.23 (повторные), с табличкой 8.2.1:	установлены, удовлетворительное, требуется уточнить место расположения;
дорожные знаки 1.17 с табличкой 8.2.1:	отсутствуют, требуется установить;
дорожные знаки 1.23 (основные):	отсутствуют, требуется установить;
пешеходное ограждение ограничивающее перильного типа:	отсутствуют, требуется установить;
светофоры типа П.1:	отсутствуют, не требуется;
светофоры типа Т.7:	отсутствуют, требуется установить;
горизонтальная дорожная разметка:	
линия 1.1, материал:	сезонное нанесение, краска;
линии 1.14.1 на «желтом фоне», материал:	сезонное нанесение, краска;
линии 1.25, материал:	сезонное нанесение, краска;
символы 1.24.1, материал:	сезонное нанесение, краска;
символы 1.24.2, материал:	сезонное нанесение, краска;
Наличие и состояние подходов к пешеходному переходу, материал покрытия:	установлены частично, удовлетворительное, требуется установить дополнительно;
Наличие и состояние наружного освещения пешеходного перехода:	отсутствуют, требуется установить;
Другие (дополнительные) средства организации дорожного движения:	отсутствуют, не требуется.

**СХЕМА
ПУТИ ДВИЖЕНИЯ ТРАНСПОРТНЫХ СРЕДСТВ К МЕСТАМ ПОГРУЗКИ-РАЗГРУЗКИ
И РЕКОМЕНДУЕМЫЕ БЕЗОПАСНЫЕ ПУТИ ДВИЖЕНИЯ ДЕТЕЙ
ПО ТЕРРИТОРИИ МАДОУ «ДЕТСКИЙ САД № 4»**



ПОЯСНИТЕЛЬНАЯ ЗАПИСКА

1. Доставка грузов к зданию и на территорию МАДОУ «Детский сад № 4» осуществляется по внутр-квартальной территории, со стороны ул. Вокзальная.
2. Погрузка-разгрузка продуктов питания, материалов, оборудования и твердых коммунальных отходов осуществляется во внутреннем дворе МАДОУ «Детский сад № 4».
3. При движении транспортных средств по территории МАДОУ «Детский сад № 4», а так же, при проведении погрузочно-разгрузочных работ следует исключить пересечение путей движения воспитанников и транспортных средств, а также нахождение воспитанников в зоне проведения погрузочно-разгрузочных работ во внутреннем дворе образовательного учреждения.

ОБЕСПЕЧЕНИЕ БЕЗОПАСНОСТИ ПЕРЕВОЗОК ДЕТЕЙ СПЕЦИАЛЬНЫМ ТРАНСПОРТНЫМ СРЕДСТВОМ (АВТОБУСОМ)

ОБЩИЕ СВЕДЕНИЯ

(заполняется при наличии собственного автобуса в образовательном учреждении)

Марка: _____

Модель: _____

Государственный регистрационный знак: _____

Год выпуска: _____

Количество мест в автобусе: _____

Соответствие конструкции требованиям, предъявляемым к школьным автобусам:

1. СВЕДЕНИЯ О ВОДИТЕЛЕ (ЯХ) АВТОБУСА (СОВ)

Фамилия, Имя, Отчество	Дата принятия на работу	Стаж вождения ТС категории «D»	Дата предстоящего медицинского осмотра	Период проведения стажировки	Сроки повышения квалификации	Допущенные нарушения ПДД

2. ОРГАНИЗАЦИОННО-ТЕХНИЧЕСКОЕ ОБЕСПЕЧЕНИЕ

Лицо, ответственное за обеспечение безопасности дорожного движения

Фамилия, Имя, Отчество: _____

Должность: _____

Дата назначения: _____

Дата переаттестации: _____

Организация проведения предрейсового медицинского осмотра водителя (ей)

Предрейсовый медицинский осмотр водителей осуществляет: _____

_____ на основании: _____

действительного до: _____

ПАСПОРТ
ДОРОЖНОЙ БЕЗОПАСНОСТИ

ОБЕСПЕЧЕНИЕ БЕЗОПАСНОСТИ ПЕРЕВОЗОК
ДЕТЕЙ СПЕЦИАЛЬНЫМ ТРАНСПОРТНЫМ СРЕДСТВОМ
(АВТОБУСОМ)

17

Организация проведения предрейсового технического осмотра транспортного средства
Предрейсовый технический осмотр транспортного средства
осуществляет: _____

на основании: _____

действительного до: _____

Дата очередного технического осмотра: _____

Место стоянки автобуса в нерабочее время: _____

меры, исключающие несанкционированное использование: _____

3. СВЕДЕНИЯ О ВЛАДЕЛЬЦЕ АВТОБУСА

Юридический адрес владельца: _____

Юридический адрес владельца: _____

Фактический адрес владельца: _____

Телефон ответственного лица: _____

4. СВЕДЕНИЯ ОБ ОРГАНИЗАЦИЯХ, ОСУЩЕСТВЛЯЮЩИХ ПЕРЕВОЗКУ ДЕТЕЙ СПЕЦИАЛЬНЫМ ТРАНСПОРТНЫМ СРЕДСТВОМ (АВТОБУСОМ)

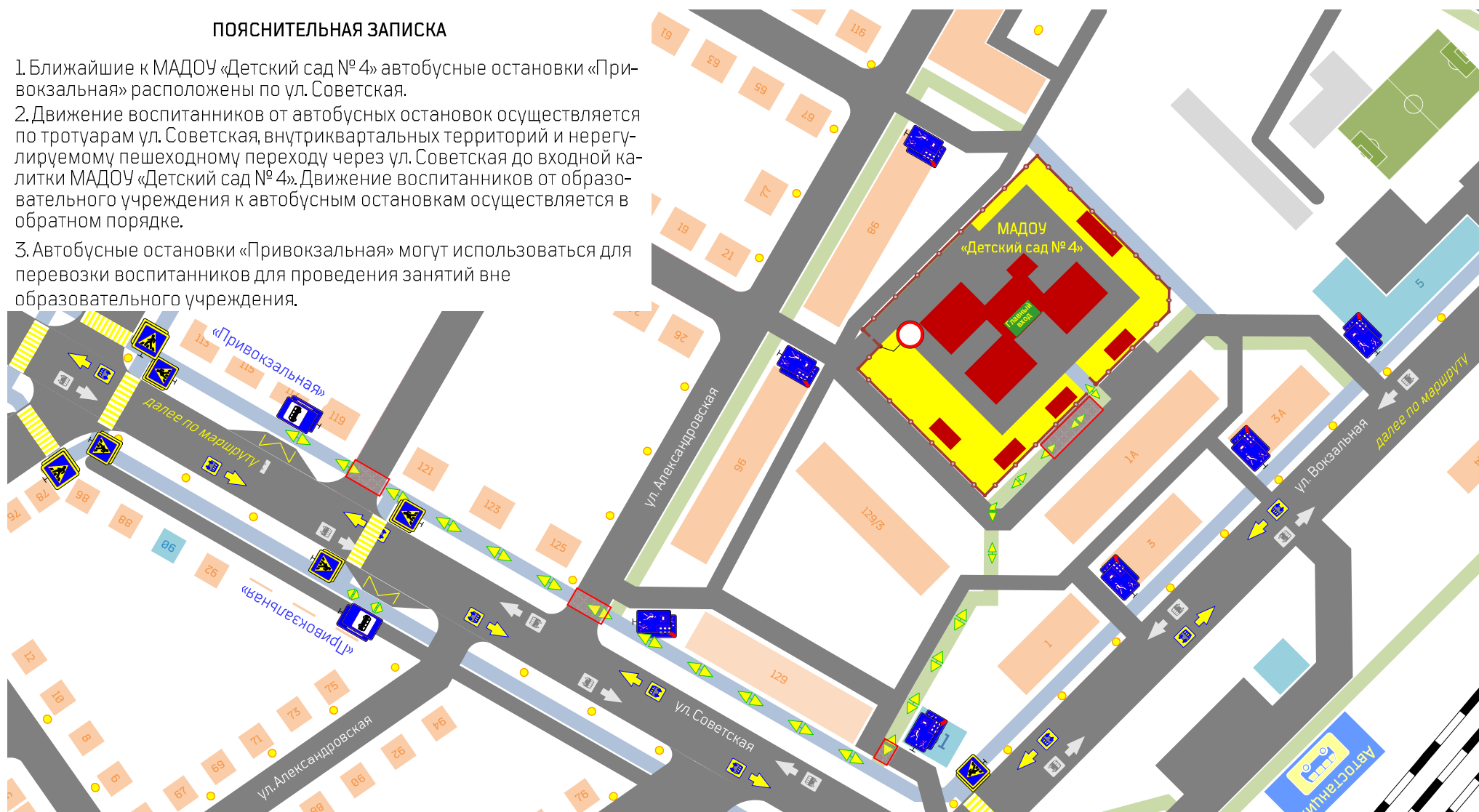
[заполняется при отсутствии собственного автобуса в образовательном учреждении]

При перевозке детей специальным транспортным средством (автобусом) сторонней организацией оформляется пакет документов в соответствии с действующим законодательством и иными нормативными актами и заполняется информационная карточка по форме, указанной в Приложении 1. Заполненная карточка храниться в «Паспорте дорожной безопасности».

СХЕМА МАРШРУТОВ ДВИЖЕНИЯ АВТОБУСОВ И БЕЗОПАСНОГО РАЗМЕЩЕНИЯ АВТОБУСНЫХ ОСТАНОВОК В РАЙОНЕ РАСПОЛОЖЕНИЯ МАДОУ «ДЕТСКИЙ САД № 4»

ПОЯСНИТЕЛЬНАЯ ЗАПИСКА

1. Ближайшие к МАДОУ «Детский сад № 4» автобусные остановки «Привокзальная» расположены по ул. Советская.
2. Движение воспитанников от автобусных остановок осуществляется по тротуарам ул. Советская, внутриквартальных территорий и нерегулируемому пешеходному переходу через ул. Советская до входной калитки МАДОУ «Детский сад № 4». Движение воспитанников от образовательного учреждения к автобусным остановкам осуществляется в обратном порядке.
3. Автобусные остановки «Привокзальная» могут использоваться для перевозки воспитанников для проведения занятий вне образовательного учреждения.



КАРТОЧКА № 1
ОСТАНОВКИ ОБЩЕСТВЕННОГО ТРАНСПОРТА (АВТОБУСНОЙ)

Место (зона) расположения остановки общественного транспорта (автобусной) улица Советская, нечётная сторона;

Название автобусной остановки общественного транспорта (автобусной) Остановка «Привокзальная»;

Номера маршрутов общественного транспорта (автобусных) 2, 2а, 2б, 3, 5а, 9, 11, 15

Элементы автобусной остановки (наличие, потребность, состояние, соответствие нормативным требованиям):

разделительная полоса: отсутствует, не требуется;

переходно-скоростная полоса: отсутствует, не требуется;

участок въезда: установлен, требуется уточнить;

остановочная площадка: установлена, удовлетворительное;

участок выезда: установлен, требуется уточнить;

посадочная площадка: совмещена с тротуаром, удовлетворительное;

площадка ожидания: отсутствует, не требуется;

автопавильон: установлена, удовлетворительное;

тротуары (пешеходные дорожки): установлены, удовлетворительное;

пешеходный переход (способ пересечения, наличие регулирования, место размещения): отсутствует, требуется установить;

искусственное наружное освещение установлено частично, треб. уточнить;

туалет: отсутствует, не требуется;

скамья: установлена, удовлетворительное;

урна: установлена, удовлетворительное;

технические средства организации дорожного движения: технические средства организации дорожного движения;

- дорожные знаки 5.16: установлены, требуется уточнить;

горизонтальная дорожная разметка: сезонное нанесение;

1.11 (для участка въезда): сезонное нанесение;

1.1 (для остановочной площадки): сезонное нанесение;

1.17 (для остановочной площадки): сезонное нанесение;

1.11 (для участка выезда):

вертикальная дорожная разметка для горизонтальных элементов:

2.7 (для посадочной площадки): сезонное нанесение;

дорожное ограждение барьерное: отсутствует, не требуется;

дорожное ограждение пешеходное (перильного типа): отсутствует, не требуется;

Прочие недостатки, нарушения (отступления) нормативных требований: требуется обустроить в соответствии с нормативными требованиями.

ПАСПОРТ
ДОРОЖНОЙ БЕЗОПАСНОСТИ

КАРТОЧКА
ОСТАНОВКИ ОБЩЕСТВЕННОГО ТРАНСПОРТА

20

КАРТОЧКА № 2
ОСТАНОВКИ ОБЩЕСТВЕННОГО ТРАНСПОРТА (АВТОБУСНОЙ)

Место (зона) расположения остановки общественного транспорта (автобусной)	улица Советская, нечётная сторона;
Название автобусной остановки общественного транспорта (автобусной)	Остановка «Привокзальная»;
Номера маршрутов общественного транспорта (автобусных)	2, 2а, 2б, 3, 5а, 9, 11, 15
Элементы автобусной остановки (наличие, потребность, состояние, соответствие нормативным требованиям):	
разделительная полоса:	отсутствует, не требуется;
переходно-скоростная полоса:	отсутствует, не требуется;
участок въезда:	установлен, требуется уточнить;
остановочная площадка:	установлена, удовлетворительное;
участок выезда:	установлен, требуется уточнить;
посадочная площадка:	совмещена с тротуаром, удовлетворительное;
площадка ожидания:	отсутствует, не требуется;
автопавильон:	установлена, удовлетворительное;
тротуары (пешеходные дорожки):	установлены, удовлетворительное;
пешеходный переход (способ пересечения, наличие регулирования, место размещения):	отсутствует, требуется установить;
искусственное наружное освещение	установлено частично, треб. уточнить;
туалет:	отсутствует, не требуется;
скамья:	установлена, удовлетворительное;
урна:	установлена, удовлетворительное;
технические средства организации дорожного движения:	технические средства организации дорожного движения;
- дорожные знаки 5.16:	установлены, требуется уточнить;
горизонтальная дорожная разметка:	сезонное нанесение;
1.11 (для участка въезда):	сезонное нанесение;
1.1 (для остановочной площадки):	сезонное нанесение;
1.17 (для остановочной площадки):	сезонное нанесение;
1.11 (для участка выезда):	
вертикальная дорожная разметка для горизонтальных элементов:	
2.7 (для посадочной площадки):	сезонное нанесение;
дорожное ограждение барьерное:	отсутствует, не требуется;
дорожное ограждение пешеходное (перильного типа):	отсутствует, не требуется;
Прочие недостатки, нарушения (отступления) нормативных требований:	требуется привести в соответствии нормативными требованиями.

ОБЕСПЕЧЕНИЕ БЕЗОПАСНОСТИ ДЕТЕЙ ПРИ ПРОВЕДЕНИИ ДОРОЖНЫХ РЕМОНТНО-СТРОИТЕЛЬНЫХ РАБОТ

Схема пути движения транспортных средств и пешеходов, при проведении дорожных ремонтно-строительных работ вблизи образовательного учреждения разрабатывается для каждого случая проведения таких работ отдельно.

На схеме указывается место производства дорожных ремонтно-строительных работ, его обустройство дорожными знаками и ограждениями, иными техническими средствами организации дорожного движения, а также безопасный маршрут движения пешеходов к МАДОУ «Детский сад № 4» с учетом изменения маршрута движения по тротуару.

На схеме должны быть обозначены:

- участок производства дорожных ремонтно-строительных работ;
- автомобильные дороги;
- тротуары;
- альтернативные пути (обходы места производства дорожных ремонтно-строительных работ пешеходами и объезды транспортными средствами);
- здание МАДОУ «Детский сад № 4»;
- ограждение территории МАДОУ «Детский сад № 4».

Схема разрабатывается в соответствии с нормативными документами с сфере обеспечения безопасности дорожного движения.

**ИНФОРМАЦИОННАЯ КАРТОЧКА
ПЕРЕВОЗОК ДЕТЕЙ СПЕЦИАЛЬНЫМ ТРАНСПОРТНЫМ СРЕДСТВОМ
(АВТОБУСОМ)**

ОБЩИЕ СВЕДЕНИЯ

Марка: _____

Модель: _____

Государственный регистрационный знак: _____

Год выпуска: _____

Количество мест в автобусе: _____

Соответствие конструкции требованиям, предъявляемым к школьным автобусам: _____

1. СВЕДЕНИЯ О ВЛАДЕЛЬЦЕ АВТОБУСА

Владелец: _____

Юридический адрес владельца: _____

Фактический адрес владельца: _____

Телефон ответственного лица: _____

2. СВЕДЕНИЯ О ВОДИТЕЛЕ АВТОБУСА

Фамилия, Имя, Отчество: _____

Принят на работу: _____

Стаж вождения категории «D»: _____

3. ОРГАНИЗАЦИОННО-ТЕХНИЧЕСКОЕ ОБЕСПЕЧЕНИЕ

Лицо, ответственное за обеспечение безопасности дорожного движения

Фамилия, Имя, Отчество: _____

Должность: _____

Дата назначения: _____

Дата переаттестации: _____

Дата последнего технического осмотра: _____

Директор (руководитель) образовательного учреждения:

_____ (подпись)

_____ (Фамилия, Имя, Отчество)

Директор (руководитель) организации, осуществляющей перевозку детей специальным транспортом (автобусом)

_____ (подпись)

_____ (Фамилия, Имя, Отчество)